

«СОГЛАСОВАНО»:

Начальник отдела образования
администрации

Центрального района

Санкт-Петербурга

Симакова Н.Г.

« 1 » сентября 2022 г.



«УТВЕРЖДАЮ»:

Директор ГБОУ гимназии №155

Шуйская О.Е.

« 1 » сентября 2022 г.



«СОГЛАСОВАНО»:

(Начальник ГИБДД

УМВД России


по Центральному району

Санкт-Петербурга)

подполковник полиции

Горбунов Е.В.

« 1 » сентября 2022 г.



ПАСПОРТ

дорожной безопасности образовательного учреждения

ГБОУ гимназия №155

Общие сведения

Государственное бюджетное общеобразовательное учреждение
гимназия №155

Юридический адрес ОУ: Греческий пр.д.21

Фактический адрес ОУ: Греческий пр.д.21

Руководитель ОУ: директор Шуйская Ольга Евгеньевна 417-32-40

Заместители руководителя ОУ:

Лебедева Ирина Александровна 417-32-36

Шибанова Елена Николаевна 417-32-36

Специалист отдела образования,
курирующий вопросы профилактики
детского дорожно-транспортного
травматизма

Главный специалист

Апостолова Татьяна Борисовна
417-46-59

Закрепленный за ОУ работник
Госавтоинспекции
Старший инспектор ДПС
взвода №1 ОР ДПС ГИБДД
УМВД России
по Центральному району СПб

Ч.Н.Чимидов

Ответственный за организацию
работы по профилактике
детского дорожно –транспортного
травматизма в ОУ

Разинкова Лариса Валерьевна

Руководитель или ответственный
работник дорожно-эксплуатационной
организации, осуществляющей
содержание уличной дорожной сети

Стадченко Наталья Евгеньевна

Начальник службы дорожного надзора СПб ГУДП «Центр»

271-67-37

Руководитель или ответственный
работник дорожно-эксплуатационной
организации, осуществляющей
содержание

внутридворовой территории Трепалин Вячеслав Александрович
417-32-40

Количество учащихся 677 чел.

Наличие кабинета по БДД

нет

Наличие уголков по БДД

в 1-4 классах

9 кабинетов начальных классов

Наличие автогородка (площадки) по БДД

нет

Наличие автобуса в ОУ

нет

Владелец автобуса

(при наличии автобуса)

нет

Время занятий в ОУ:

Уроки: с 8:30 по 15:10

Внеурочные занятия: с 14:15 по 16:30

Телефоны оперативных служб:

76 о/м 573-49-10

Управление МВД Центрального района 573-48-80

Участковый 573-51-41

Содержание

I. Планы – схемы ОУ.

- 1) район расположения ОУ, пути движения транспортных средств и детей (учеников, обучающихся);
- 2) организация дорожного движения в непосредственной близости от образовательного учреждения с размещением соответствующих технических средств, маршруты движения детей и расположение парковочных мест;
- 3) маршруты движения организованных групп детей от ОУ к наиболее часто посещаемым объектам в ходе учебного процесса (например: стадион, парк, спортивно-оздоровительный комплекс)
- 4) пути движения транспортных средств к местам погрузки/разгрузки и рекомендуемых безопасных путей передвижения детей по территории образовательного учреждения.

II. Информация об обеспечении безопасности перевозок детей автобусом ОУ (при наличии).

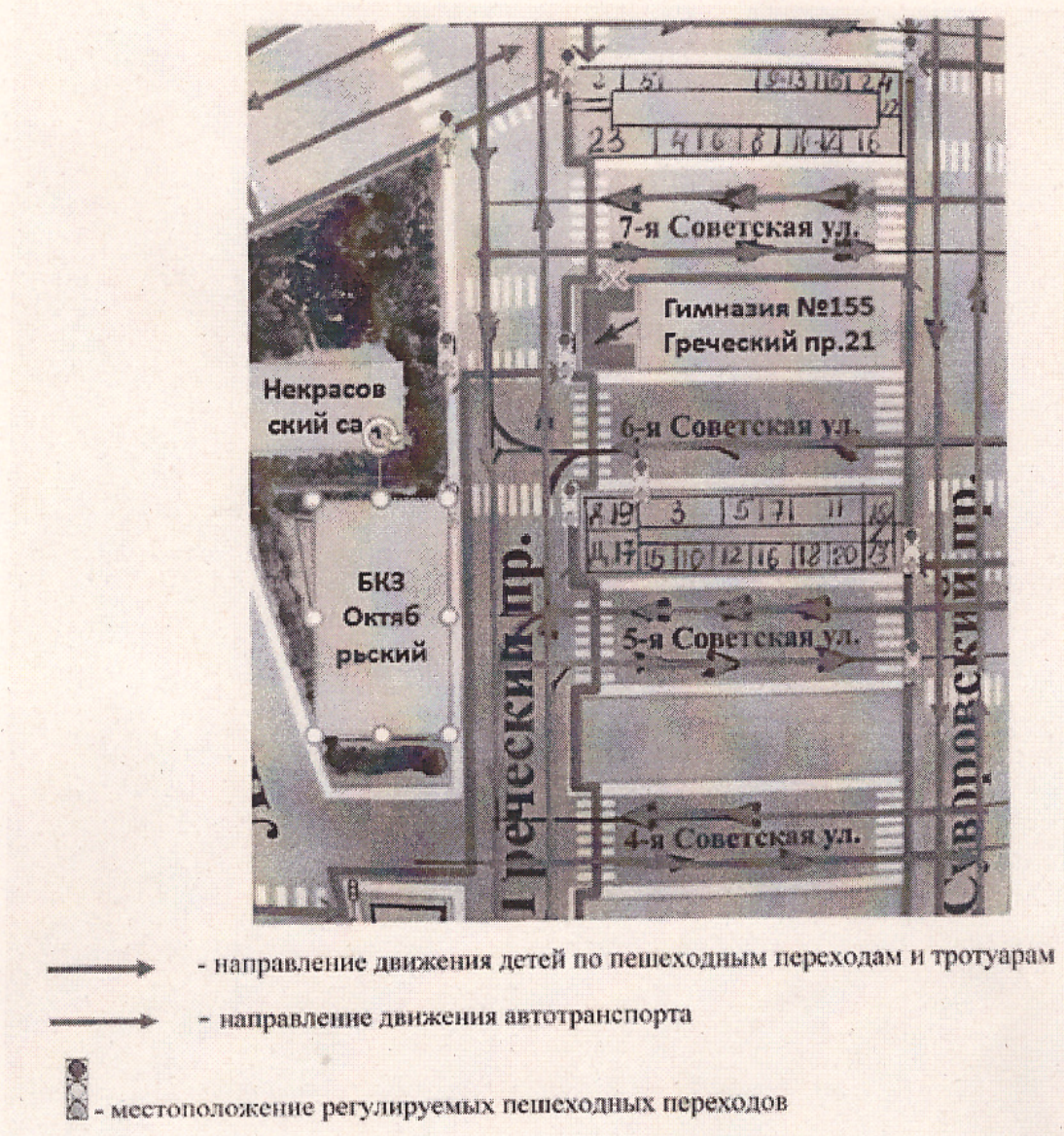
- 1) общие сведения;
- 2) маршрут движения;
- 3) безопасное расположение остановки автобуса ОУ.

III. Приложения:

I. Планы – схемы ОУ.

План – схема района расположения ОУ, пути движения транспортных средств и детей (обучающихся)

Вариант оформления схемы



Рекомендации к составлению плана –схемы района расположения ОУ

1. Район расположения образовательного учреждения определяется группой жилых домов, зданий и улично-дорожной сетью с учетом остановок общественного транспорта (выходов из станций метро), центром которого является непосредственно образовательное учреждение;
2. Территория, указанная в схеме, включает в себя:
 - образовательное учреждение;

- стадион вне территории ОУ, на котором могут проводиться занятия по физической культуре (при наличии);
- парк, в котором преподавателями проводятся занятия на открытом воздухе (при наличии);
- спортивно- оздоровительный комплекс (при наличии);
- жилые дома, в которых проживает большая часть детей (учеников) данного образовательного учреждения;
- автомобильные дороги и тротуары.


3. На схеме обозначено:

- расположение жилых домов, зданий и сооружений;
- сеть автомобильных дорог;
- пути движения транспортных средств;
- пути движения детей (учеников) в/из образовательного учреждения;
- уличные (наземные – регулируемые/нерегулируемые) и внеуличные (надземные и подземные) пешеходные переходы;
- название улиц и номера домов.

Схема необходима для общего представления о районе расположения ОУ. Для изучения безопасности движения детей на схеме, обозначены наиболее частые пути движения учеников от дома (от отдельных остановок маршрутных транспортных средств) к ОУ и обратно.

При исследовании маршрута движения детей необходимо уделить особое внимание опасным зонам, где часто дети (ученики, обучающиеся) пересекают проезжую часть не по пешеходному переходу.

Схема организация дорожного движения в непосредственной близости от образовательного учреждения с размещением соответствующих технических средств, маршруты движения детей и расположение парковочных мест



Рекомендации к составлению схемы организации дорожного движения непосредственной близости от ОУ

1. Схема организации дорожного движения ограничена автомобильными дорогами, находящимися в непосредственной близости от образовательного учреждения;

2. На схеме обозначено:

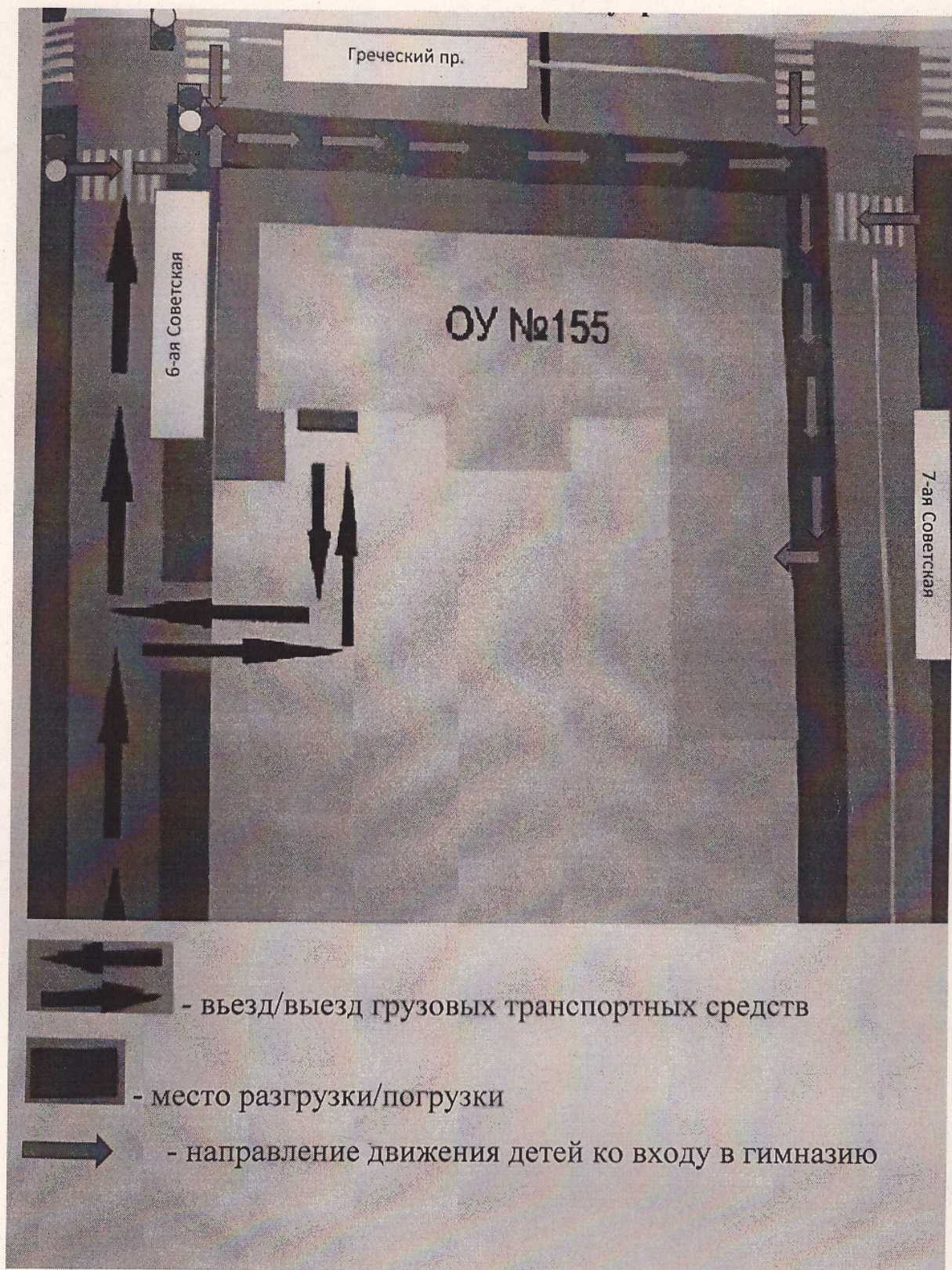
- здание ОУ с указанием территории, принадлежащей непосредственно ОУ (при наличии указать ограждение территории);
- автомобильные дороги и тротуары;
- уличные (наземные – регулируемые/нерегулируемые) и внеуличные (надземные и подземные) пешеходные переходы на подходах к ОУ;
- дислокация существующих дорожных знаков и дорожной разметки;
- другие технические средства организации дорожного движения детей (учеников);
- направление движения транспортных средств по проезжей части;
- направление безопасного маршрута движения детей (учеников).

3. На схеме указано расположение остановок маршрутных транспортных средств и безопасные маршруты движения учеников от остановок пункта к ОУ и обратно;

4. При наличии стоянки (парковочных мест) около ОУ, указывается место расположения и безопасные маршруты движения учеников от парковочных мест к ОУ и обратно.

К схеме (в случае необходимости) должен быть приложен план мероприятий по приведению существующей организации дорожного движения к организации движения, соответствующей нормативным техническим документам, действующим в области дорожного движения, по окончании реализации которого готовится новая схема.

Пути движения транспортных средств к местам разгрузки/погрузки и рекомендуемых безопасных путей передвижения детей по территории образовательного учреждения



Рекомендации к составлению схемы пути движения транспортных средств к местам разгрузки/погрузки

На схеме указывается примерная траектория движения транспортного средства на территории ОУ, в том числе место разгрузки/погрузки, а так же безопасный маршрут движения детей во время погрузочно-разгрузочных работ.

В целях обеспечения безопасного движения детей по территории ОУ необходимо исключить пересечение пути движения детей и пути движения транспортных средств.